Radverkehrswegweisung Standortblatt 20.143.R

Standort

Nummer:	20.143.R		X Koordinate:	-44491.9
Gemeinde:	Dornbirn		Y Koordinate:	253536.8
Zuständigkeit:	Dornbirn		Grundstücksnummer:	92001-20699/3

Steher

Befestigung:	Bestehender Steher
Montagehöhe:	250
Steher DN:	Nicht Definiert
Steher L:	Nicht Definiert
Anmerkung zur Montage:	

Tafeln

Tafel 1

Größe: 200x400 Montageart: Fahne (zweiseitig)

Tafelnummer:	20.143.R1		Routen Pikto 1:	2 - Dörfer Städte Route
Richtungspfeil:	Gerade		Routen Pikto 2:	Nicht Definiert

Anmerkung:

Montage

Lageskizze:

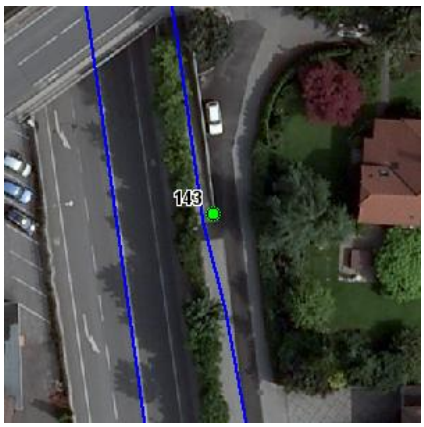

Montageskizze:

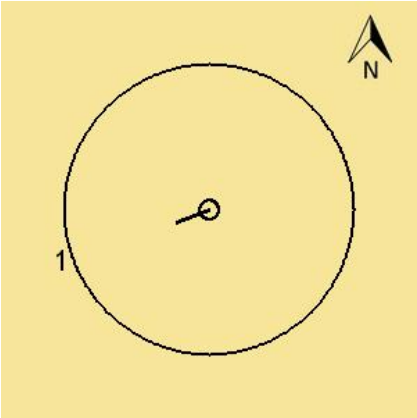

Tafelanordnung:

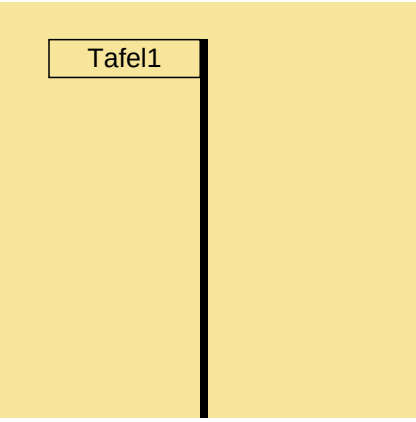

Befestigungsmaterial

Material	Stk.

Radverkehrswegweisung Standortblatt 20.143.R

HKU-Lasche	1

Montagedatum:	
Nachbestellung Datum:	
Unterschrift:	