

Standort

Nummer:	17.1568.R	X Koordinate:	-26241.7
Gemeinde:	Dalaas	Y Koordinate:	220488.3
Zuständigkeit:	Dalaas	Grundstücksnummer:	90007-322/2

Steher

Befestigung:	Bestehender Steher
Montagehöhe:	250
Steher DN:	60mm
Steher L:	Nicht Definiert
Anmerkung zur Montage:	Radwegweiser tauschen

Tafeln

Tafel 1

Größe: 900x200 Montageart: Fahne (zweiseitig)

Tafelnummer:	17.1568.R1	Routen Pikto 1:	4 - Klostertal Route
Richtungspfeil:	Links	Routen Pikto 2:	Nicht Definiert
Fernziel Text:	Bludenz	Nahziel Text:	Innerbranz
Fernziel Km:	16	Nahziel Km:	6,0
Fernziel Pikto 1 :	Nicht Definiert	Nahziel Pikto 1 :	Nicht Definiert
Fernziel Pikto 2:	Nicht Definiert	Nahziel Pikto 2:	Nicht Definiert

Anmerkung:

Tafel 2

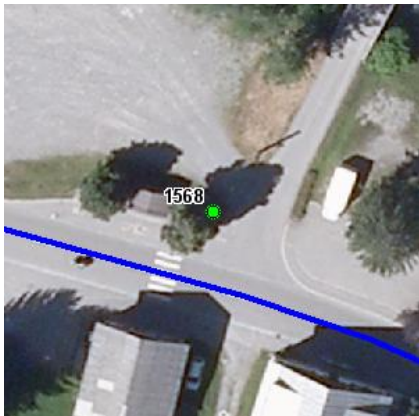
Größe: 900x200 Montageart: Fahne (zweiseitig)

Tafelnummer:	17.1568.R2	Routen Pikto 1:	4 - Klostertal Route
Richtungspfeil:	Rechts	Routen Pikto 2:	Nicht Definiert
Fernziel Text:	Klösterle	Nahziel Text:	Dalaas
Fernziel Km:	8,3	Nahziel Km:	0,9
Fernziel Pikto 1 :	Nicht Definiert	Nahziel Pikto 1 :	Ortszentrum
Fernziel Pikto 2:	Nicht Definiert	Nahziel Pikto 2:	Nicht Definiert

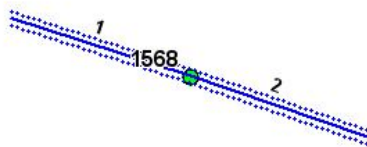
Anmerkung:

Montage

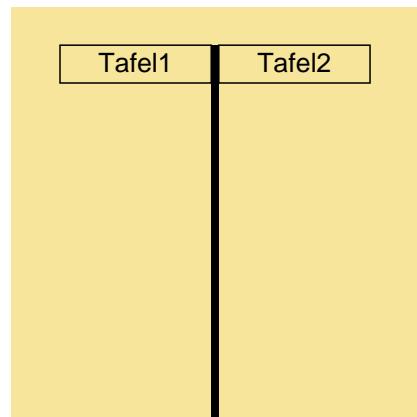
Lageskizze:



Montageskizze:



Tafelanordnung:



Befestigungsmaterial

Material	Stk.
NOVAL III. 60	1

Montagedatum:	
Nachbestellung Datum:	
Unterschrift:	