

## Standort

Nummer:	15.1447.R	X Koordinate:	-39466.68
Gemeinde:	Bürs	Y Koordinate:	223793.6
Zuständigkeit:	Bürs	Grundstücksnummer:	90005-3468/5

## Steher

Befestigung:	Nicht Definiert
Montagehöhe:	50
Steher DN:	Nicht Definiert
Steher L:	Nicht Definiert
Anmerkung zur Montage:	rechter Rohrahmensteher (d=50), unter Straßenwegweiser, Montage als verkehrte Fahne

## Tafeln

### Tafel 1

Größe: 400x200 Montageart: Fahne (einseitig)

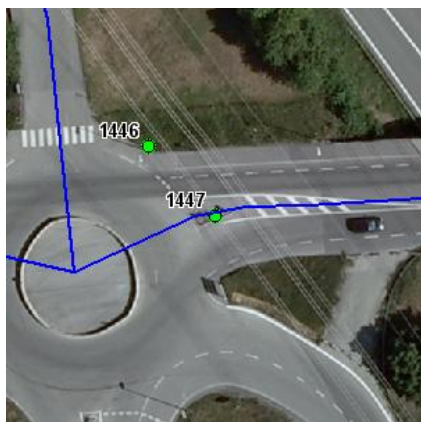
Tafelnummer:	15.1447.R1	Routen Pikto 1:	Nicht Definiert
Richtungspfeil:	Rechts	Routen Pikto 2:	Nicht Definiert

Anmerkung:

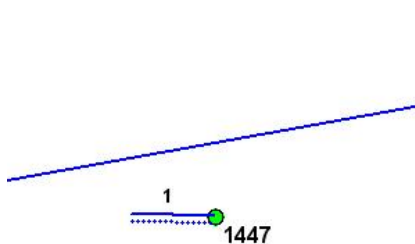
verkehrte Fahne

## Montage

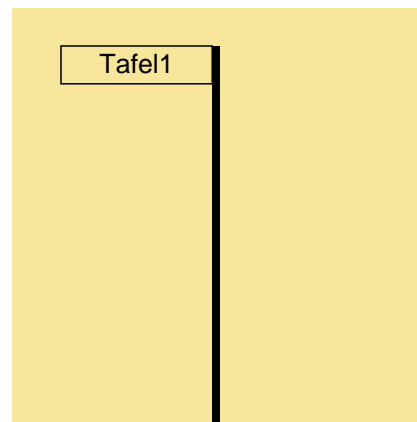
Lageskizze:



Montageskizze:



Tafelanordnung:



## Befestigungsmaterial

Material	Stk.
NOVAL I. SB	1

Montagedatum:	
Nachbestellung Datum:	
Unterschrift:	