

Standort

Nummer:	15.1436.R	X Koordinate:	-39825.7
Gemeinde:	Bürs	Y Koordinate:	224159.9
Zuständigkeit:	Bürs	Grundstücksnummer:	90005-723/3

Steher

Befestigung:	Neuer Steher
Montagehöhe:	200
Steher DN:	60mm
Steher L:	350cm
Anmerkung zur Montage:	

Tafeln

Tafel 2

Größe: 900x200 Montageart: Fahne (zweiseitig)

Tafelnummer:	15.1436.R2	Routen Pikto 1:	Nicht Definiert
Richtungspfeil:	Rechts	Routen Pikto 2:	Nicht Definiert
Fernziel Text:	Nicht Definiert	Nahziel Text:	Bürs
Fernziel Km:		Nahziel Km:	0,8
Fernziel Pikto 1 :	Nicht Definiert	Nahziel Pikto 1 :	Ortszentrum
Fernziel Pikto 2:	Nicht Definiert	Nahziel Pikto 2:	Nicht Definiert

Anmerkung:

Tafel 3

Größe: 900x200 Montageart: Fahne (zweiseitig)

Tafelnummer:	15.1436.R3	Routen Pikto 1:	Nicht Definiert
Richtungspfeil:	Links	Routen Pikto 2:	Nicht Definiert
Fernziel Text:	Feldkirch	Nahziel Text:	Nüziders
Fernziel Km:	23	Nahziel Km:	3,9
Fernziel Pikto 1 :	Nicht Definiert	Nahziel Pikto 1 :	Nicht Definiert
Fernziel Pikto 2:	Nicht Definiert	Nahziel Pikto 2:	Nicht Definiert

Anmerkung:

Tafel 4

Größe: 900x200 Montageart: Fahne (zweiseitig)

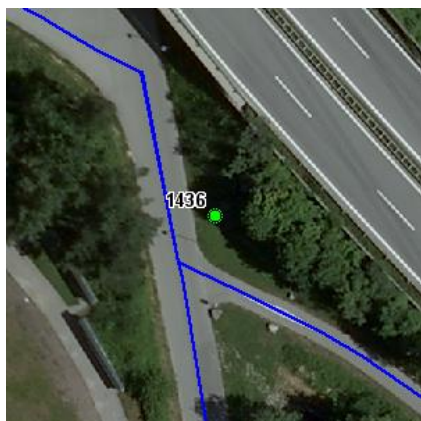
Tafelnummer:	15.1436.R4
Richtungspfeil:	Rechts
Fernziel Text:	Nicht Definiert
Fernziel Km:	
Fernziel Pikto 1 :	Nicht Definiert
Fernziel Pikto 2:	Nicht Definiert

Routen Pikto 1:	Nicht Definiert
Routen Pikto 2:	Nicht Definiert
Nahziel Text:	Bludenz
Nahziel Km:	1,4
Nahziel Pikto 1 :	Nicht Definiert
Nahziel Pikto 2:	Nicht Definiert

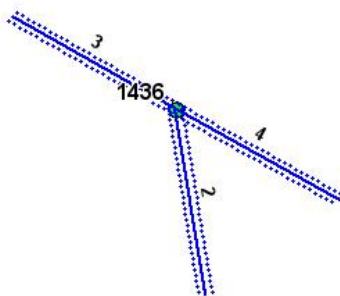
Anmerkung:

Montage

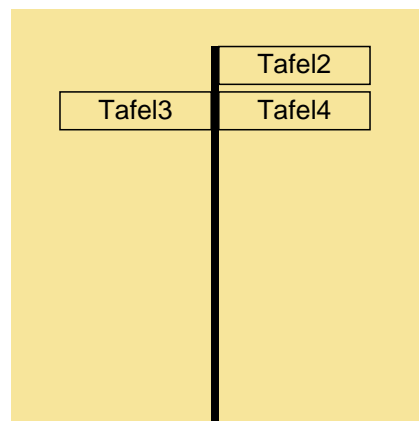
Lageskizze:



Montageskizze:



Tafelanordnung:



Befestigungsmaterial

Material	Stk.
NOVAL I. 60	1
NOVAL III. 60	1

Montagedatum:	
Nachbestellung Datum:	
Unterschrift:	