Radverkehrswegweisung Standortblatt 13.128.R

Standort

Nummer:	13.128.R		X Koordinate:	-44469.3
Gemeinde:	Bregenz		Y Koordinate:	261264
Zuständigkeit:	Bregenz		Grundstücksnummer:	91119-1385

Steher

Befestigung:	Neuer Steher
Montagehöhe:	250
Steher DN:	76mm
Steher L:	450cm
Anmerkung zur Montage:	

Tafeln

Tafel 1

Größe: 900x200 Montageart: Fahne (zweiseitig)

Tafelnummer:	13.128.R1		Routen Pikto 1:	2 - Dörfer Städte Route
Richtungspfeil:	Rechts		Routen Pikto 2:	Nicht Definiert
Fernziel Text:	Dornbirn		Nahziel Text:	Wolfurt
Fernziel Km:	9,7		Nahziel Km:	3,0
Fernziel Pikto 1 :	Nicht Definiert		Nahziel Pikto 1 :	Nicht Definiert
Fernziel Pikto 2:	Nicht Definiert		Nahziel Pikto 2:	Nicht Definiert

Anmerkung:	

Tafel 2

Größe: 900x200 Montageart: Fahne (zweiseitig)

Tafelnummer:	13.128.R2		Routen Pikto 1:	2 - Dörfer Städte Route
Richtungspfeil:	Links		Routen Pikto 2:	3 - Bregenzerwald Route
Fernziel Text:	Bregenz		Nahziel Text:	Nicht Definiert
Fernziel Km:	3,1		Nahziel Km:	
Fernziel Pikto 1 :	Ortszentrum		Nahziel Pikto 1 :	Nicht Definiert
Fernziel Pikto 2:	Nicht Definiert		Nahziel Pikto 2:	Nicht Definiert

Anmerkung:	

Radverkehrswegweisung Standortblatt 13.128.R

Tafel 3

Größe: 900x200 Montageart: Fahne (zweiseitig)

Tafelnummer:	13.128.R3
Richtungspfeil:	Links
Fernziel Text:	Egg
Fernziel Km:	25
Fernziel Pikto 1 :	Nicht Definiert
Fernziel Pikto 2:	Nicht Definiert

Routen Pikto 1:	3 - Bregenzerwald Route
Routen Pikto 2:	Nicht Definiert
Nahziel Text:	Kennelbach
Nahziel Km:	1,6
Nahziel Pikto 1 :	Nicht Definiert
Nahziel Pikto 2:	Nicht Definiert

Anmerkung:

Montage

Lageskizze:

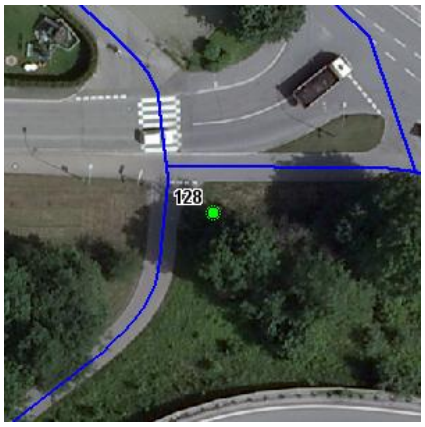

Montageskizze:

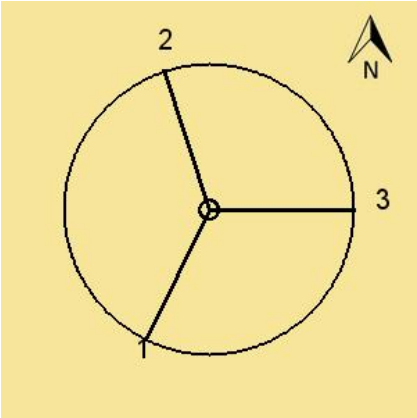

Tafelanordnung:

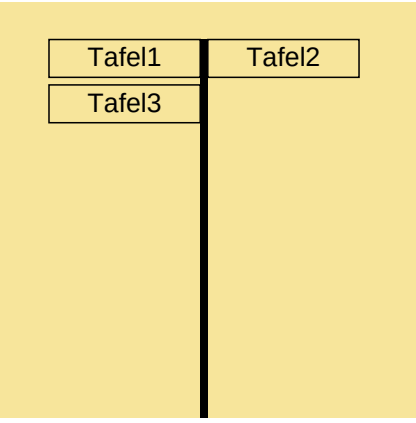

Befestigungsmaterial

Material	Stk.
NOVAL I. 76	1
NOVAL I. SB	2

Montagedatum:	
Nachbestellung Datum:	
Unterschrift:	