Radverkehrswegweisung Standortblatt 13.122.R

Standort

Nummer:	13.122.R	X Koordinate:	-44790.5
Gemeinde:	Bregenz	Y Koordinate:	261603.1
Zuständigkeit:	Bregenz	Grundstücksnummer:	91119-2163/1

Steher

Befestigung:	Bestehender Steher
Montagehöhe:	250
Steher DN:	Nicht Definiert
Steher L:	Nicht Definiert
Anmerkung zur Montage:	

Tafeln

Tafel 1

Größe: 200x400 Montageart: Fahne (einseitig)

Tafelnummer:	13.122.R1	Routen Pikto 1:	2 - Dörfer Städte Route
Richtungspfeil:	gebogen Links	Routen Pikto 2:	3 - Bregenzerwald Route

Anmerkung:

Montage

Lageskizze:

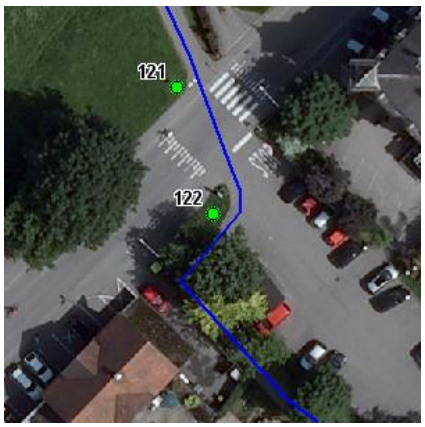

Montageskizze:

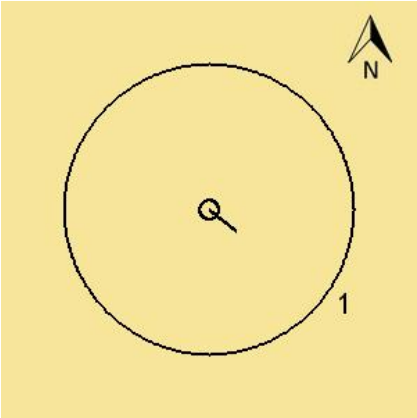

Tafelanordnung:

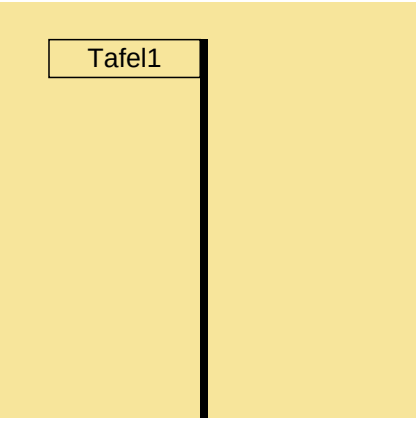

Befestigungsmaterial

Material	Stk.

Radverkehrswegweisung Standortblatt 13.122.R

HKU-Lasche	1

Montagedatum:	
Nachbestellung Datum:	
Unterschrift:	