

## Standort

Nummer:	13.112.R	X Koordinate:	-44952.8
Gemeinde:	Bregenz	Y Koordinate:	262730.2
Zuständigkeit:	Bregenz	Grundstücksnummer:	91103-348/17

## Steher

Befestigung:	Bestehender Steher
Montagehöhe:	250
Steher DN:	Nicht Definiert
Steher L:	Nicht Definiert
Anmerkung zur Montage:	

## Tafeln

### Tafel 1

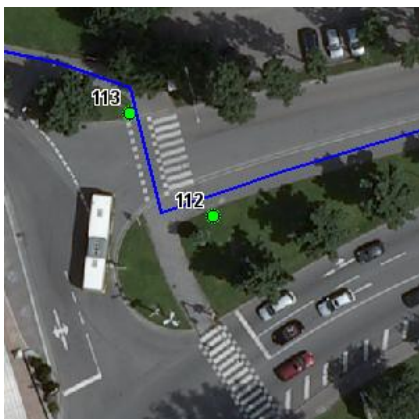
Größe: 400x200 Montageart: Portal (einseitig)

Tafelnummer:	13.112.R1	Routen Pikto 1:	2 - Dörfer Städte Route
Richtungspfeil:	Rechts	Routen Pikto 2:	3 - Bregenzerwald Route

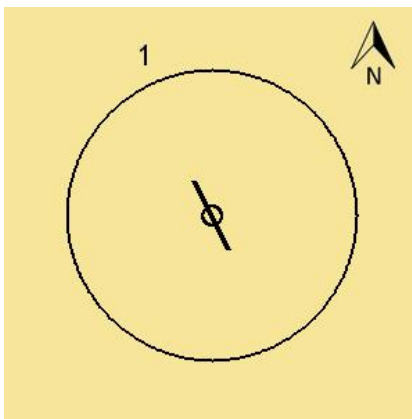
Anmerkung:

## Montage

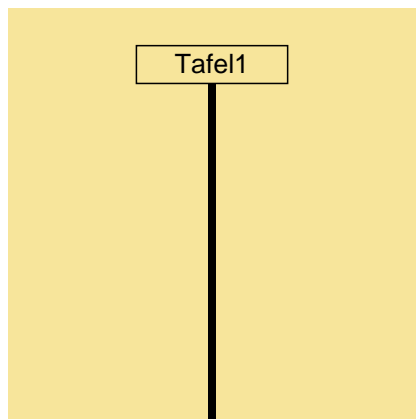
Lageskizze:



Montageskizze:



Tafelanordnung:



## Befestigungsmaterial

Material	Stk.
----------	------

AMB III	1
---------	---

Montagedatum:	
Nachbestellung Datum:	
Unterschrift:	