Radverkehrswegweisung Standortblatt 13.101.R

Standort

Nummer:	13.101.R	X Koordinate:	-46212
Gemeinde:	Bregenz	Y Koordinate:	261475.5
Zuständigkeit:	Bregenz	Grundstücksnummer:	91119-2240

Steher

Befestigung:	Neuer Steher
Montagehöhe:	250
Steher DN:	60mm
Steher L:	350cm
Anmerkung zur Montage:	

Tafeln

Tafel 1

Größe: 400x200 Montageart: Fahne (zweiseitig)

Tafelnummer:	13.101.R1	Routen Pikto 1:	Nicht Definiert
Richtungspfeil:	Rechts	Routen Pikto 2:	Nicht Definiert

Anmerkung:

Tafel 4

Größe: 400x200 Montageart: Fahne (zweiseitig)

Tafelnummer:	13.101.R4	Routen Pikto 1:	Nicht Definiert
Richtungspfeil:	Rechts	Routen Pikto 2:	Nicht Definiert

Anmerkung:

Radverkehrswegweisung Standortblatt 13.101.R

Montage

Lageskizze:

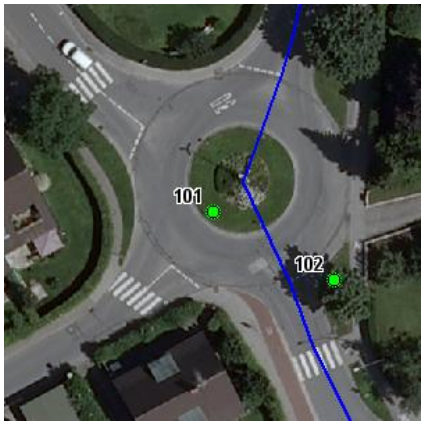

Montageskizze:



Tafelanordnung:

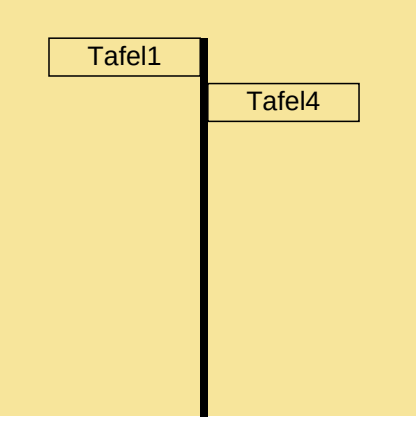

Befestigungsmaterial

Material	Stk.
NOVAL I. 60	2

Montagedatum:	
Nachbestellung Datum:	
Unterschrift:	