

## Standort

Nummer:	13.071.R	X Koordinate:	-45280.36
Gemeinde:	Bregenz	Y Koordinate:	263151.97
Zuständigkeit:	Bregenz	Grundstücksnummer:	91119-2/4

## Steher

Befestigung:	Bestehender Steher
Montagehöhe:	250
Steher DN:	Nicht Definiert
Steher L:	Nicht Definiert
Anmerkung zur Montage:	

## Tafeln

### Tafel 1

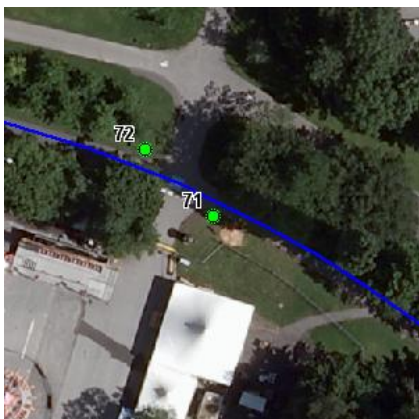
Größe: 200x400 Montageart: Fahne (zweiseitig)

Tafelnummer:	13.071.R1	Routen Pikto 1:	Bodenseeradweg
Richtungspfeil:	Gerade	Routen Pikto 2:	Nicht Definiert

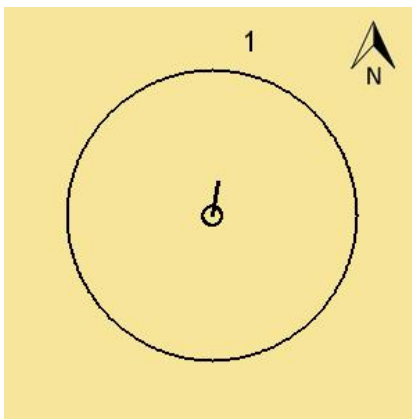
Anmerkung:

## Montage

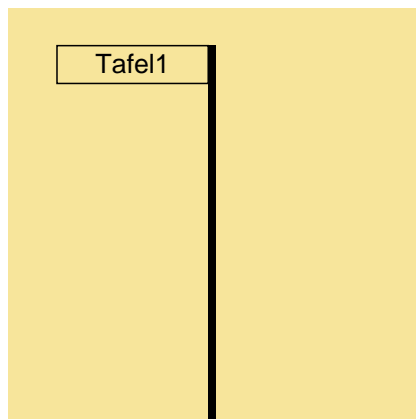
Lageskizze:



Montageskizze:



Tafelanordnung:



## Befestigungsmaterial

Material	Stk.
----------	------

HKU-Lasche	1
------------	---

Montagedatum:	
Nachbestellung Datum:	
Unterschrift:	