

## Standort

Nummer:	13.069.R	X Koordinate:	-44711.51
Gemeinde:	Bregenz	Y Koordinate:	262898.98
Zuständigkeit:	Bregenz	Grundstücksnummer:	91103-339/10

## Steher

Befestigung:	Bestehender Steher
Montagehöhe:	250
Steher DN:	60mm
Steher L:	Nicht Definiert
Anmerkung zur Montage:	

## Tafeln

### Tafel 1

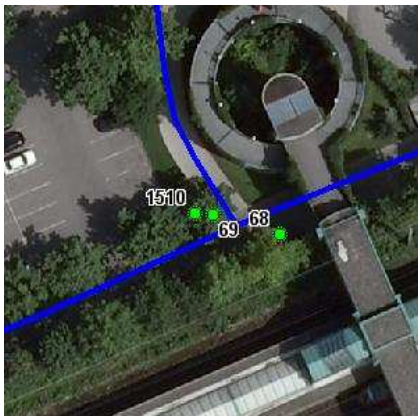
Größe: 900x200 Montageart: Fahne (zweiseitig)

Tafelnummer:	13.069.R1	Routen Pikto 1:	Bodenseeradweg
Richtungspfeil:	Rechts	Routen Pikto 2:	Nicht Definiert
Fernziel Text:	Rorschach	Nahziel Text:	Hard
Fernziel Km:	31	Nahziel Km:	5,7
Fernziel Pikto 1 :	CH	Nahziel Pikto 1 :	Nicht Definiert
Fernziel Pikto 2:	Nicht Definiert	Nahziel Pikto 2:	Nicht Definiert

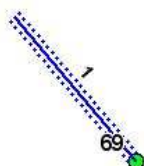
Anmerkung:

## Montage

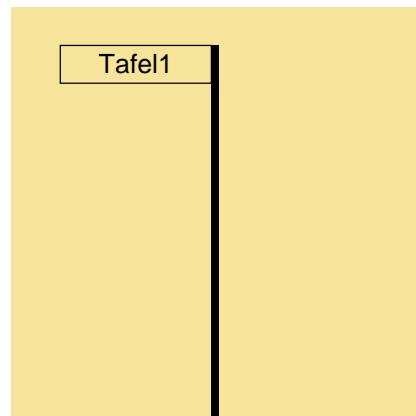
Lageskizze:



Montageskizze:



Tafelanordnung:



## Befestigungsmaterial

Material	Stk.
NOVAL I. 60	1

Montagedatum:	
Nachbestellung Datum:	
Unterschrift:	