

## Standort

Nummer:	13.053.R	X Koordinate:	-45022.6
Gemeinde:	Bregenz	Y Koordinate:	262972.7
Zuständigkeit:	Bregenz	Grundstücksnummer:	91119-2/5

## Steher

Befestigung:	Neuer Steher
Montagehöhe:	250
Steher DN:	60mm
Steher L:	350cm
Anmerkung zur Montage:	

## Tafeln

### Tafel 1

Größe: 200x400 Montageart: Fahne (einseitig)

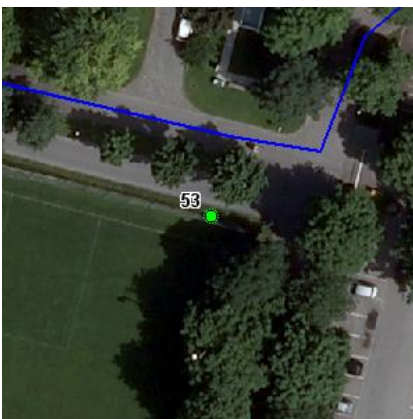
Tafelnummer:	13.053.R1	Routen Pikto 1:	Bodenseeradweg
Richtungspfeil:	S-Pfeil Links	Routen Pikto 2:	Nicht Definiert

Anmerkung:

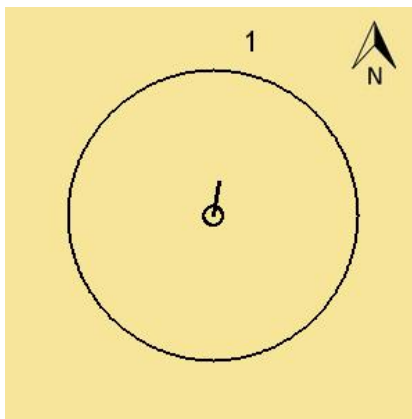
Richtungspfeil Rückseite "Gerade"

## Montage

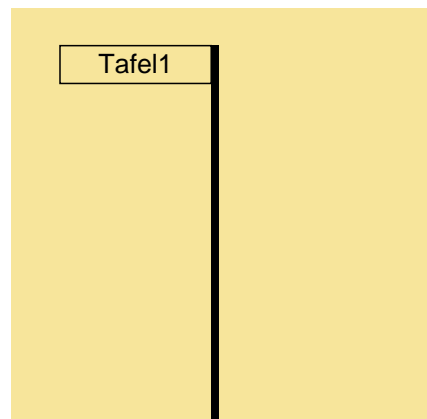
Lageskizze:



Montageskizze:



Tafelanordnung:



## Befestigungsmaterial

Material	Stk.
----------	------

HKU-Lasche	1
------------	---

Montagedatum:	
Nachbestellung Datum:	
Unterschrift:	