

Standort

Nummer:	13.042.R	X Koordinate:	-44527.75
Gemeinde:	Bregenz	Y Koordinate:	265864.49
Zuständigkeit:	Lochau	Grundstücksnummer:	91103-737/9

Steher

Befestigung:	Bestehender Steher
Montagehöhe:	250
Steher DN:	Nicht Definiert
Steher L:	Nicht Definiert
Anmerkung zur Montage:	Austausch bestehende Zwischenwegweiser, bestehender Steher D60mm

Tafeln

Tafel 1


Größe: 400x200 Montageart: Portal (zweiseitig)

Tafelnummer:	13.042.R1	Routen Pikto 1:	6 - Leiblachtal Route
Richtungspfeil:	Gerade	Routen Pikto 2:	Bodenseeradweg

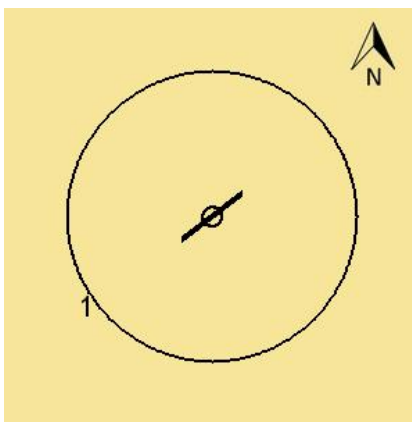
Anmerkung:

Montage

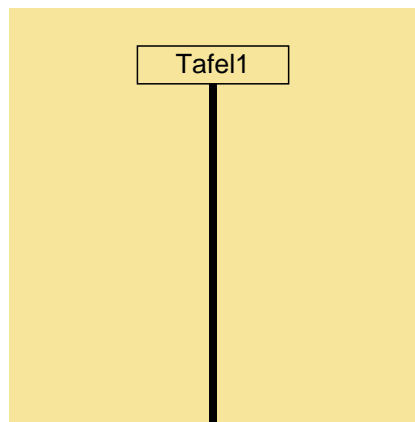
Lageskizze:



Montageskizze:



Tafelanordnung:



Befestigungsmaterial

Material	Stk.
AMB III	1

Montagedatum:	
Nachbestellung Datum:	
Unterschrift:	