

Standort

Nummer:	11.1354.R	X Koordinate:	-44650.2
Gemeinde:	Bludesch	Y Koordinate:	228835.6
Zuständigkeit:	Bludesch	Grundstücksnummer:	90003-1854

Steher

Befestigung:	Bestehender Steher
Montagehöhe:	250
Steher DN:	Nicht Definiert
Steher L:	Nicht Definiert
Anmerkung zur Montage:	Laternenmast

Tafeln

Tafel 2

Größe: 900x200 Montageart: Fahne (zweiseitig)

Tafelnummer:	11.1354.R2	Routen Pikto 1:	Nicht Definiert
Richtungspfeil:	Rechts	Routen Pikto 2:	Nicht Definiert
Fernziel Text:	Feldkirch	Nahziel Text:	Bludenz
Fernziel Km:	16	Nahziel Km:	11
Fernziel Pikto 1 :	Nicht Definiert	Nahziel Pikto 1 :	Nicht Definiert
Fernziel Pikto 2:	Nicht Definiert	Nahziel Pikto 2:	Nicht Definiert

Anmerkung:	
------------	--

Tafel 3

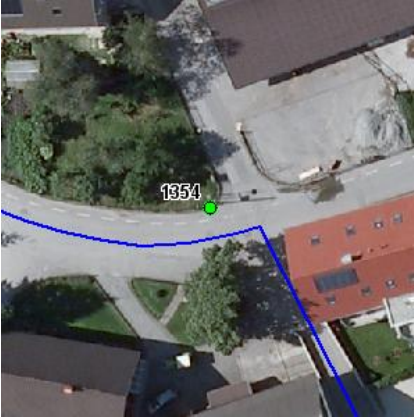
Größe: 400x200 Montageart: Fahne (einseitig)

Tafelnummer:	11.1354.R3	Routen Pikto 1:	Ortszentrum
Richtungspfeil:	Links	Routen Pikto 2:	Nicht Definiert

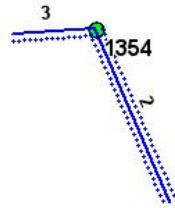
Anmerkung:	
------------	--

Montage

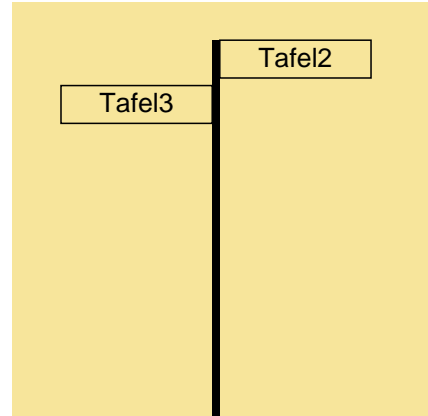
Lageskizze:



Montageskizze:



Tafelanordnung:



Befestigungsmaterial

Material	Stk.
NOVAL I. SB	2

Montagedatum:	
Nachbestellung Datum:	
Unterschrift:	