

## Standort

Nummer:	11.1345.R	X Koordinate:	-46910.7
Gemeinde:	Bludesch	Y Koordinate:	228325.3
Zuständigkeit:	Bludesch	Grundstücksnummer:	90003-1935

## Steher

Befestigung:	Bestehender Steher
Montagehöhe:	250
Steher DN:	Nicht Definiert
Steher L:	Nicht Definiert
Anmerkung zur Montage:	Radwegweiser ersetzen

## Tafeln

### Tafel 1

Größe: 900x200 Montageart: Portal (einseitig)

Tafelnummer:	11.1345.R1	Routen Pikto 1:	Nicht Definiert
Richtungspfeil:	Gerade	Routen Pikto 2:	Nicht Definiert
Fernziel Text:	Bludenz	Nahziel Text:	Nenzing
Fernziel Km:	10	Nahziel Km:	1,1
Fernziel Pikto 1 :	Nicht Definiert	Nahziel Pikto 1 :	Ortszentrum
Fernziel Pikto 2:	Nicht Definiert	Nahziel Pikto 2:	Nicht Definiert

Anmerkung:

### Tafel 3


Größe: 900x200 Montageart: Portal (einseitig)

Tafelnummer:	11.1345.R3	Routen Pikto 1:	Nicht Definiert
Richtungspfeil:	gebogen Rechts	Routen Pikto 2:	Nicht Definiert
Fernziel Text:	Feldkirch	Nahziel Text:	Frastanz
Fernziel Km:	13	Nahziel Km:	8,2
Fernziel Pikto 1 :	Nicht Definiert	Nahziel Pikto 1 :	Nicht Definiert
Fernziel Pikto 2:	Nicht Definiert	Nahziel Pikto 2:	Nicht Definiert

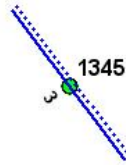
Anmerkung:

## Montage

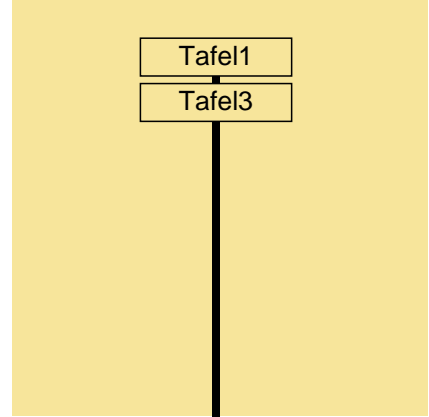
Lageskizze:



Montageskizze:



Tafelanordnung:



## Befestigungsmaterial

Material	Stk.
AMB III	2

Montagedatum:	
Nachbestellung Datum:	
Unterschrift:	