Radverkehrswegweisung Standortblatt 10.1460.R

Standort

Nummer:	10.1460.R		X Koordinate:	-39270.22
Gemeinde:	Bludenz		Y Koordinate:	224151.97
Zuständigkeit:	Bludenz		Grundstücksnummer:	90002-3623/3

Steher

Befestigung:	Bestehender Steher
Montagehöhe:	250
Steher DN:	Nicht Definiert
Steher L:	Nicht Definiert
Anmerkung zur Montage:	Beleuchtungsmast

Tafeln

Tafel 2

Größe: 900x200 Montageart: Fahne (zweiseitig)

Tafelnummer:	10.1460.R2		Routen Pikto 1:	4 - Klostertal Route
Richtungspfeil:	Rechts		Routen Pikto 2:	Nicht Definiert
Fernziel Text:	Klösterle		Nahziel Text:	Stallehr
Fernziel Km:	24		Nahziel Km:	4,6
Fernziel Pikto 1 :	Nicht Definiert		Nahziel Pikto 1 :	Nicht Definiert
Fernziel Pikto 2:	Nicht Definiert		Nahziel Pikto 2:	Nicht Definiert

Anmerkung:

Tafel 4

Größe: 900x200 Montageart: Fahne (zweiseitig)

Tafelnummer:	10.1460.R4		Routen Pikto 1:	Nicht Definiert
Richtungspfeil:	Rechts		Routen Pikto 2:	Nicht Definiert
Fernziel Text:	Schruns		Nahziel Text:	Lorüns
Fernziel Km:	13		Nahziel Km:	4,5
Fernziel Pikto 1 :	Nicht Definiert		Nahziel Pikto 1 :	Nicht Definiert
Fernziel Pikto 2:	Nicht Definiert		Nahziel Pikto 2:	Nicht Definiert

Anmerkung:

Radverkehrswegweisung Standortblatt 10.1460.R

Tafel 6

Größe: 900x200 Montageart: Fahne (zweiseitig)

Tafelnummer:	10.1460.R6
Richtungspfeil:	Rechts
Fernziel Text:	Bürs
Fernziel Km:	1,5
Fernziel Pikto 1 :	Nicht Definiert
Fernziel Pikto 2:	Nicht Definiert

Routen Pikto 1:	Nicht Definiert
Routen Pikto 2:	Nicht Definiert
Nahziel Text:	Bludenz
Nahziel Km:	0,6
Nahziel Pikto 1 :	Ortszentrum
Nahziel Pikto 2:	Nicht Definiert

Anmerkung:

Montage

Lageskizze:



Montageskizze:

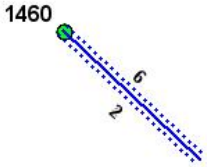

Tafelanordnung:

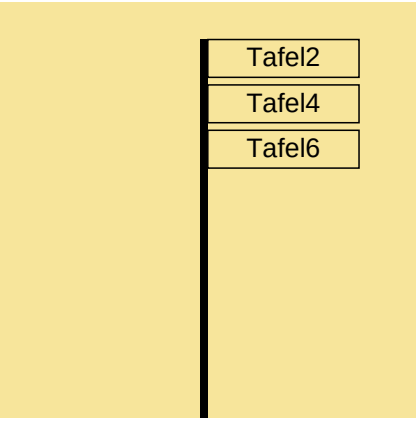

Befestigungsmaterial

Material	Stk.
NOVAL I. SB	3

Montagedatum:	
Nachbestellung Datum:	
Unterschrift:	