Radverkehrswegweisung Standortblatt 10.1456.R

Standort

Nummer:	10.1456.R		X Koordinate:	-39004.9
Gemeinde:	Bludenz		Y Koordinate:	224319.4
Zuständigkeit:	Bludenz		Grundstücksnummer:	90002-48/4

Steher

Befestigung:	Bestehender Steher
Montagehöhe:	250
Steher DN:	Nicht Definiert
Steher L:	Nicht Definiert
Anmerkung zur Montage:	Beleuchtungsmast

Tafeln

Tafel 1

Größe: 900x200 Montageart: Fahne (zweiseitig)

Tafelnummer:	10.1456.R1		Routen Pikto 1:	Nicht Definiert
Richtungspfeil:	Links		Routen Pikto 2:	Nicht Definiert
Fernziel Text:	Nicht Definiert		Nahziel Text:	Nüziders
Fernziel Km:			Nahziel Km:	2,8
Fernziel Pikto 1 :	Nicht Definiert		Nahziel Pikto 1 :	Nicht Definiert
Fernziel Pikto 2:	Nicht Definiert		Nahziel Pikto 2:	Nicht Definiert

Anmerkung:

Tafel 2

Größe: 400x200 Montageart: Fahne (zweiseitig)

Tafelnummer:	10.1456.R2		Routen Pikto 1:	Ortszentrum
Richtungspfeil:	Rechts		Routen Pikto 2:	Nicht Definiert

Anmerkung:

Radverkehrswegweisung Standortblatt 10.1456.R

Montage

Lageskizze:



Montageskizze:

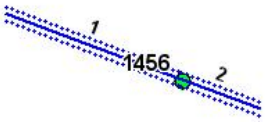

Tafelanordnung:

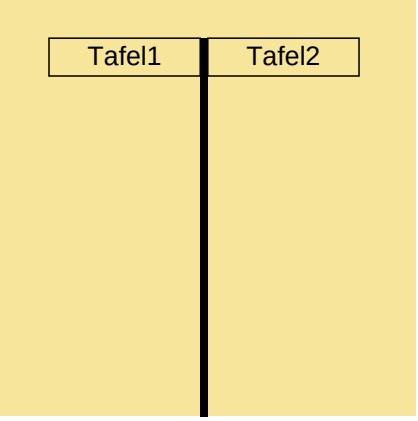

Befestigungsmaterial

Material	Stk.
NOVAL III. SB	1

Montagedatum:	
Nachbestellung Datum:	
Unterschrift:	