

Standort

| | | | |
|----------------|----------------|--------------------|--------------|
| Nummer: | 5.1618.R | X Koordinate: | -34121.9 |
| Gemeinde: | Bartholomäberg | Y Koordinate: | 216632.3 |
| Zuständigkeit: | Bartholomäberg | Grundstücksnummer: | 90101-3428/1 |

Steher

| | |
|------------------------|--|
| Befestigung: | Bestehender Steher |
| Montagehöhe: | 250 |
| Steher DN: | Nicht Definiert |
| Steher L: | Nicht Definiert |
| Anmerkung zur Montage: | Beleuchtungsmast, über Wanderwegweiser |

Tafeln

Tafel 1

Größe: 900x200 Montageart: Fahne (einseitig)

| | | | |
|--------------------|-----------------|-------------------|---------------------|
| Tafelnummer: | 5.1618.R1 | Routen Pikto 1: | 1 - Ill Rhein Route |
| Richtungspfeil: | Links | Routen Pikto 2: | Nicht Definiert |
| Fernziel Text: | Schruns | Nahziel Text: | Tschagguns |
| Fernziel Km: | 2,9 | Nahziel Km: | 2,4 |
| Fernziel Pikto 1 : | Nicht Definiert | Nahziel Pikto 1 : | Nicht Definiert |
| Fernziel Pikto 2: | Nicht Definiert | Nahziel Pikto 2: | Nicht Definiert |

Anmerkung:

| |
|--|
| |
|--|

Tafel 2

Größe: 900x200 Montageart: Fahne (einseitig)


| | | | |
|--------------------|-----------------|-------------------|---------------------|
| Tafelnummer: | 5.1618.R2 | Routen Pikto 1: | 1 - Ill Rhein Route |
| Richtungspfeil: | Rechts | Routen Pikto 2: | Nicht Definiert |
| Fernziel Text: | Bludenz | Nahziel Text: | Vandans |
| Fernziel Km: | 10 | Nahziel Km: | 2,1 |
| Fernziel Pikto 1 : | Nicht Definiert | Nahziel Pikto 1 : | Nicht Definiert |
| Fernziel Pikto 2: | Nicht Definiert | Nahziel Pikto 2: | Nicht Definiert |

Anmerkung:

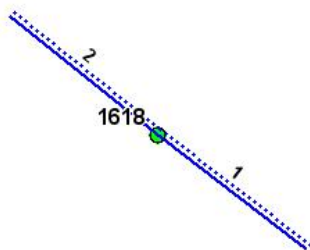
| |
|--|
| |
|--|

Montage

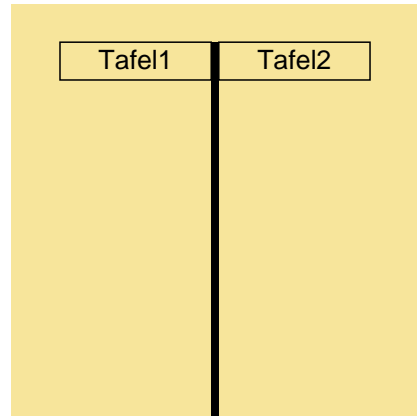
Lageskizze:



Montageskizze:



Tafelanordnung:



Befestigungsmaterial

| Material | Stk. |
|---------------|------|
| NOVAL III. SB | 1 |

| | |
|-----------------------|--|
| Montagedatum: | |
| Nachbestellung Datum: | |
| Unterschrift: | |