

## Standort

Nummer:	4.1179.R	X Koordinate:	-26921.3
Gemeinde:	Au	Y Koordinate:	242761.2
Zuständigkeit:	Au	Grundstücksnummer:	91002-5102/4

## Steher

Befestigung:	Bestehender Steher
Montagehöhe:	250
Steher DN:	Nicht Definiert
Steher L:	Nicht Definiert
Anmerkung zur Montage:	

## Tafeln

### Tafel 1

Größe: 900x200 Montageart: Fahne (zweiseitig)

Tafelnummer:	4.1179.R1	Routen Pikto 1:	Nicht Definiert
Richtungspfeil:	Links	Routen Pikto 2:	Nicht Definiert
Fernziel Text:	Au	Nahziel Text:	Nicht Definiert
Fernziel Km:	0,1	Nahziel Km:	
Fernziel Pikto 1 :	Ortszentrum	Nahziel Pikto 1 :	Nicht Definiert
Fernziel Pikto 2:	Nicht Definiert	Nahziel Pikto 2:	Nicht Definiert

Anmerkung:

### Tafel 3

Größe: 900x200 Montageart: Fahne (einseitig)

Tafelnummer:	4.1179.R3	Routen Pikto 1:	3 - Bregenzerwald Route
Richtungspfeil:	Links	Routen Pikto 2:	Nicht Definiert
Fernziel Text:	Bezau	Nahziel Text:	Schnepfau
Fernziel Km:	16	Nahziel Km:	4,9
Fernziel Pikto 1 :	Nicht Definiert	Nahziel Pikto 1 :	Nicht Definiert
Fernziel Pikto 2:	Nicht Definiert	Nahziel Pikto 2:	Nicht Definiert

Anmerkung:

## Tafel 4

Größe: 900x200 Montageart: Fahne (einseitig)


Tafelnummer:	4.1179.R4
Richtungspfeil:	Rechts
Fernziel Text:	Schopernau
Fernziel Km:	3,6
Fernziel Pikto 1 :	Nicht Definiert
Fernziel Pikto 2:	Nicht Definiert

Routen Pikto 1:	3 - Bregenzerwald Route
Routen Pikto 2:	Nicht Definiert
Nahziel Text:	Nicht Definiert
Nahziel Km:	
Nahziel Pikto 1 :	Nicht Definiert
Nahziel Pikto 2:	Nicht Definiert

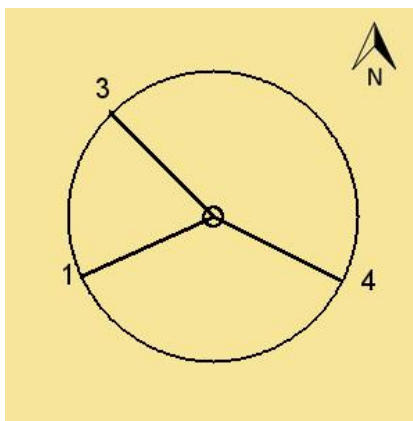
Anmerkung:

## Montage

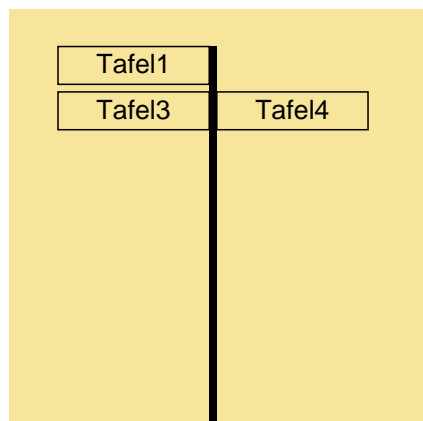
Lageskizze:



Montageskizze:



Tafelanordnung:



## Befestigungsmaterial

Material	Stk.
NOVAL I. SB	3

Montagedatum:	
Nachbestellung Datum:	
Unterschrift:	