

Standort

Nummer:	3.1126.R	X Koordinate:	-33044.8
Gemeinde:	Andelsbuch	Y Koordinate:	252798.7
Zuständigkeit:	Andelsbuch	Grundstücksnummer:	91001-3803/1

Steher

Befestigung:	Neuer Steher
Montagehöhe:	250
Steher DN:	60mm
Steher L:	350cm
Anmerkung zur Montage:	

Tafeln

Tafel 1

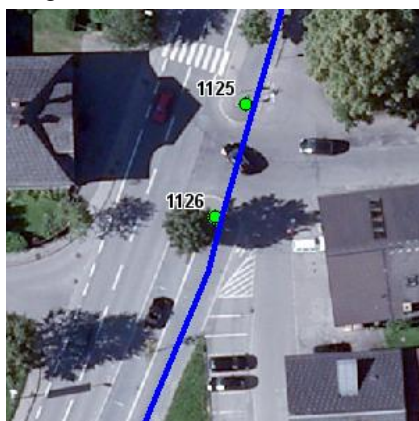
Größe: 200x400 Montageart: Fahne (zweiseitig)

Tafelnummer:	3.1126.R1	Routen Pikto 1:	3 - Bregenzerwald Route
Richtungspfeil:	Gerade	Routen Pikto 2:	Nicht Definiert

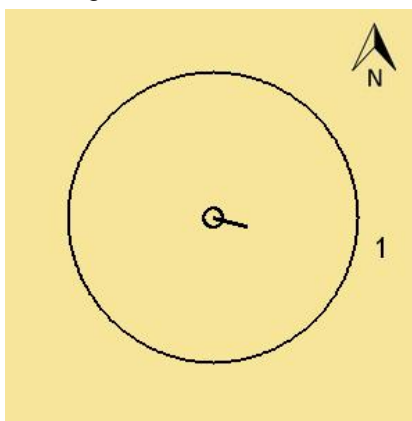
Anmerkung:

Montage

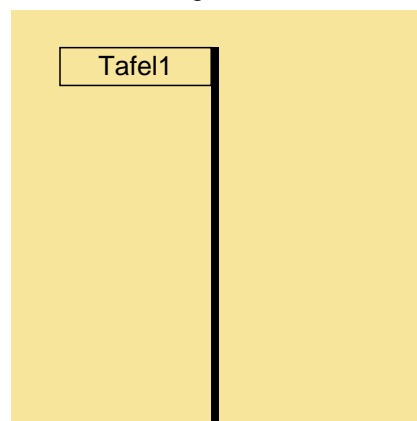
Lageskizze:



Montageskizze:



Tafelanordnung:



Befestigungsmaterial

Material	Stk.
----------	------

HKU-Lasche	1
------------	---

Montagedatum:	
Nachbestellung Datum:	
Unterschrift:	