

## Standort

Nummer:	3.1125.R	X Koordinate:	-33041.1
Gemeinde:	Andelsbuch	Y Koordinate:	252812.2
Zuständigkeit:	Andelsbuch	Grundstücksnummer:	91001-3803/1

## Steher

Befestigung:	Neuer Steher
Montagehöhe:	250
Steher DN:	60mm
Steher L:	400cm
Anmerkung zur Montage:	Bestehender Steher mit Wanderwegweiser ersetzen, Wanderwegweiser Unterkante 2,0m, Radwegweiser darüber.

## Tafeln

### Tafel 1

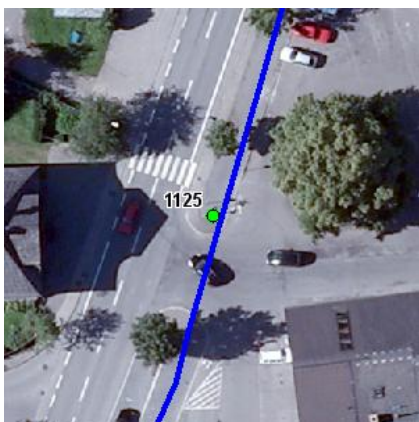
Größe: 200x400 Montageart: Fahne (zweiseitig)

Tafelnummer:	3.1125.R1	Routen Pikto 1:	3 - Bregenzerwald Route
Richtungspfeil:	Gerade	Routen Pikto 2:	Nicht Definiert

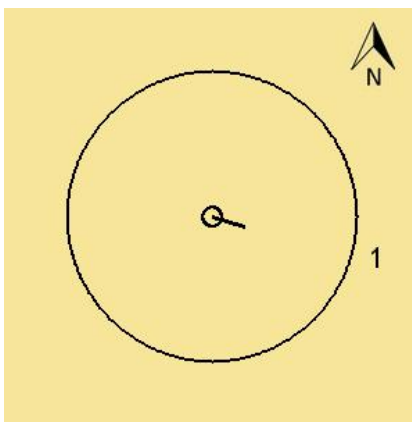
Anmerkung:

## Montage

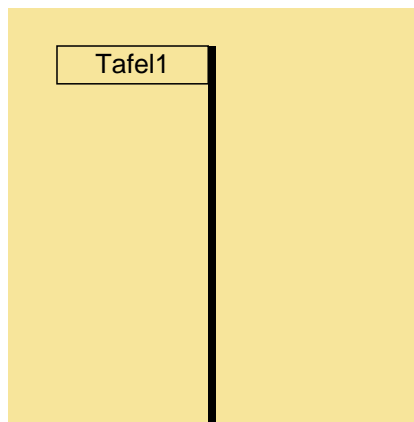
Lageskizze:



Montageskizze:



Tafelanordnung:



## Befestigungsmaterial

Material	Stk.
HKU-Lasche	1

Montagedatum:	
Nachbestellung Datum:	
Unterschrift:	