

## Standort

|                |         |                    |            |
|----------------|---------|--------------------|------------|
| Nummer:        | 2.687.R | X Koordinate:      | -51946.9   |
| Gemeinde:      | Altach  | Y Koordinate:      | 246622     |
| Zuständigkeit: | Altach  | Grundstücksnummer: | 92101-3454 |

## Steher

|                        |                            |
|------------------------|----------------------------|
| Befestigung:           | Bestehender Steher         |
| Montagehöhe:           | 250                        |
| Steher DN:             | 60mm                       |
| Steher L:              | Nicht Definiert            |
| Anmerkung zur Montage: | unter Straßennamenschilder |

## Tafeln

### Tafel 1

Größe: 400x200 Montageart: Fahne (zweiseitig)

|                 |          |                 |             |
|-----------------|----------|-----------------|-------------|
| Tafelnummer:    | 2.687.R1 | Routen Pikto 1: | Ortszentrum |
| Richtungspfeil: | Links    | Routen Pikto 2: | Bahnhof     |

Anmerkung:

### Tafel 4

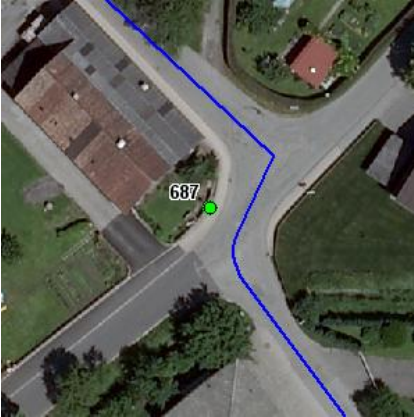
Größe: 400x200 Montageart: Fahne (zweiseitig)

|                 |          |                 |                 |
|-----------------|----------|-----------------|-----------------|
| Tafelnummer:    | 2.687.R4 | Routen Pikto 1: | Nicht Definiert |
| Richtungspfeil: | Rechts   | Routen Pikto 2: | Nicht Definiert |

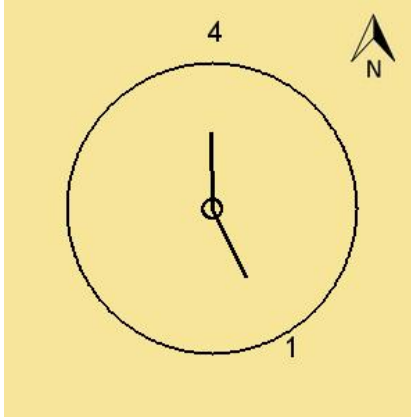
Anmerkung:

## Montage

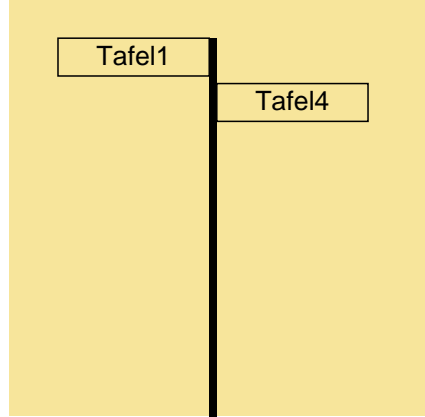
Lageskizze:



Montageskizze:



Tafelanordnung:



## Befestigungsmaterial

| Material    | Stk. |
|-------------|------|
| NOVAL I. SB | 2    |

|                       |  |
|-----------------------|--|
| Montagedatum:         |  |
| Nachbestellung Datum: |  |
| Unterschrift:         |  |