Radverkehrswegweisung Standortblatt 2.686.R

Standort

Nummer:	2.686.R		X Koordinate:	-51777.4
Gemeinde:	Altach		Y Koordinate:	246411.4
Zuständigkeit:	Altach		Grundstücksnummer:	92101-4045

Steher

Befestigung:	Neuer Steher
Montagehöhe:	250
Steher DN:	60mm
Steher L:	350cm
Anmerkung zur Montage:	Montage seitlich an Mauer, Schilder als verkehrte Fahnen

Tafeln

Tafel 1

Größe: 400x200 Montageart: Fahne (einseitig)

Tafelnummer:	2.686.R1		Routen Pikto 1:	Ortszentrum
Richtungspfeil:	Rechts		Routen Pikto 2:	Bahnhof

Anmerkung:
verkehrte Fahne

Tafel 2

Größe: 400x200 Montageart: Fahne (zweiseitig)

Tafelnummer:	2.686.R2		Routen Pikto 1:	Nicht Definiert
Richtungspfeil:	Links		Routen Pikto 2:	Nicht Definiert

Anmerkung:
verkehrte Fahne

Radverkehrswegweisung Standortblatt 2.686.R

Montage

Lageskizze:



Montageskizze:

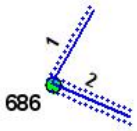

Tafelanordnung:

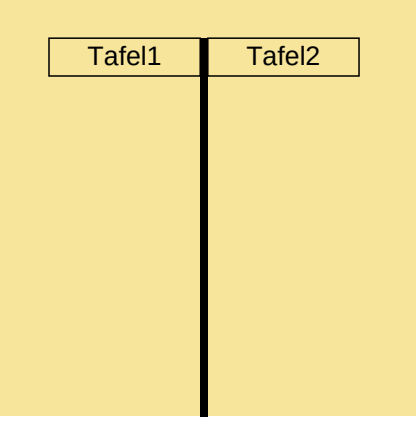

Befestigungsmaterial

Material	Stk.
NOVAL I. SB	2

Montagedatum:	
Nachbestellung Datum:	
Unterschrift:	