

Standort

Nummer:	2.684.R	X Koordinate:	-51924.4
Gemeinde:	Altach	Y Koordinate:	245758.5
Zuständigkeit:	Altach	Grundstücksnummer:	92101-3070/2

Steher

Befestigung:	Bestehender Steher
Montagehöhe:	250
Steher DN:	Nicht Definiert
Steher L:	Nicht Definiert
Anmerkung zur Montage:	Laternenmast, unter Straßennamenschild

Tafeln

Tafel 1

Größe: 400x200 Montageart: Fahne (einseitig)

Tafelnummer:	2.684.R1	Routen Pikto 1:	Ortszentrum
Richtungspfeil:	Links	Routen Pikto 2:	Nicht Definiert

Anmerkung:

--

Tafel 2

Größe: 400x200 Montageart: Fahne (zweiseitig)

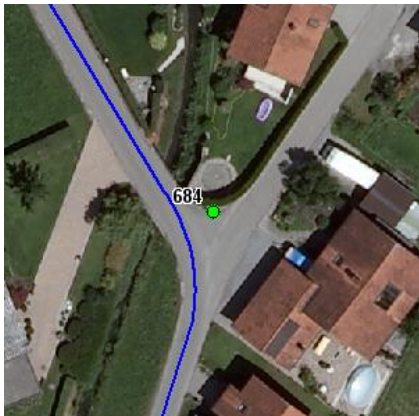
Tafelnummer:	2.684.R2	Routen Pikto 1:	Nicht Definiert
Richtungspfeil:	Rechts	Routen Pikto 2:	Nicht Definiert

Anmerkung:

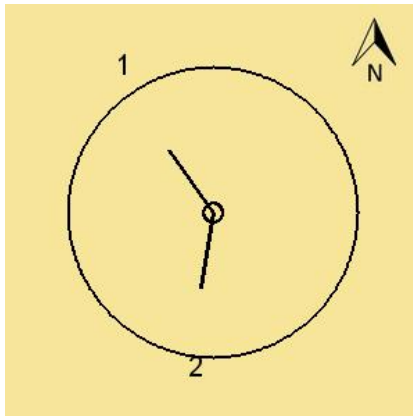
--

Montage

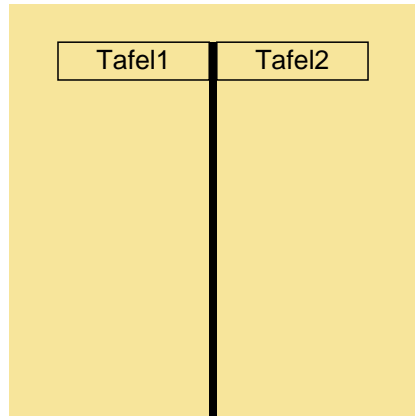
Lageskizze:



Montageskizze:



Tafelanordnung:



Befestigungsmaterial

Material	Stk.
NOVAL I. SB	2

Montagedatum:	
Nachbestellung Datum:	
Unterschrift:	