Radverkehrswegweisung Standortblatt 2.678.R

Standort

Nummer:	2.678.R		X Koordinate:	-51640.2
Gemeinde:	Altach		Y Koordinate:	246312.2
Zuständigkeit:	Altach		Grundstücksnummer:	92101-2949/2

Steher

Befestigung:	Bestehender Steher
Montagehöhe:	250
Steher DN:	Nicht Definiert
Steher L:	Nicht Definiert
Anmerkung zur Montage:	Laternenmast 4-Kant

Tafeln

Tafel 2

Größe: 900x200 Montageart: Fahne (zweiseitig)

Tafelnummer:	2.678.R2		Routen Pikto 1:	Nicht Definiert
Richtungspfeil:	Rechts		Routen Pikto 2:	Nicht Definiert
Fernziel Text:	Hohenems		Nahziel Text:	Altach
Fernziel Km:	4,4		Nahziel Km:	1,0
Fernziel Pikto 1 :	Nicht Definiert		Nahziel Pikto 1 :	Bahnhof
Fernziel Pikto 2:	Nicht Definiert		Nahziel Pikto 2:	Nicht Definiert

Anmerkung:

Montage

Lageskizze:

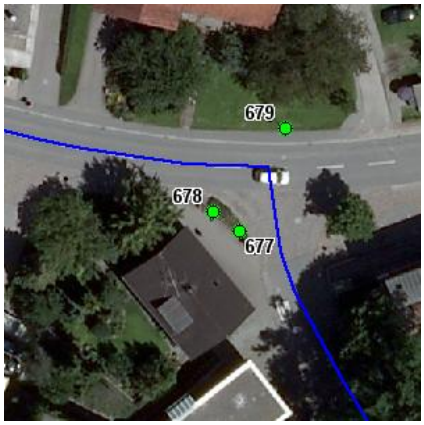

Montageskizze:

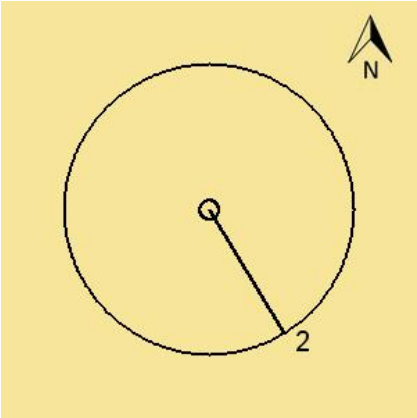

Tafelanordnung:

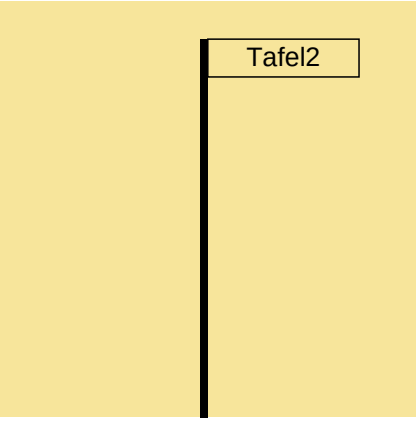

Radverkehrswegweisung Standortblatt 2.678.R

Befestigungsmaterial

Material	Stk.
NOVAL I. SB	1

Montagedatum:	
Nachbestellung Datum:	
Unterschrift:	