

## Standort

Nummer:	2.673.R	X Koordinate:	-50835.8
Gemeinde:	Altach	Y Koordinate:	246113
Zuständigkeit:	Altach	Grundstücksnummer:	92101-3926

## Steher

Befestigung:	Neuer Steher
Montagehöhe:	250
Steher DN:	60mm
Steher L:	350cm
Anmerkung zur Montage:	Montage an Geländer

## Tafeln

### Tafel 1

Größe: 900x200 Montageart: Fahne (zweiseitig)

Tafelnummer:	2.673.R1	Routen Pikto 1:	2 - Dörfer Städte Route
Richtungspfeil:	Links	Routen Pikto 2:	Nicht Definiert
Fernziel Text:	Feldkirch	Nahziel Text:	Götzis
Fernziel Km:	19	Nahziel Km:	2,7
Fernziel Pikto 1 :	Nicht Definiert	Nahziel Pikto 1 :	Nicht Definiert
Fernziel Pikto 2:	Nicht Definiert	Nahziel Pikto 2:	Nicht Definiert

Anmerkung:

### Tafel 3

Größe: 900x200 Montageart: Fahne (zweiseitig)

Tafelnummer:	2.673.R3	Routen Pikto 1:	Nicht Definiert
Richtungspfeil:	Links	Routen Pikto 2:	Nicht Definiert
Fernziel Text:	Nicht Definiert	Nahziel Text:	Altach
Fernziel Km:		Nahziel Km:	0,9
Fernziel Pikto 1 :	Nicht Definiert	Nahziel Pikto 1 :	Ortszentrum
Fernziel Pikto 2:	Nicht Definiert	Nahziel Pikto 2:	Nicht Definiert

Anmerkung:

## Tafel 4

Größe: 900x200 Montageart: Fahne (zweiseitig)

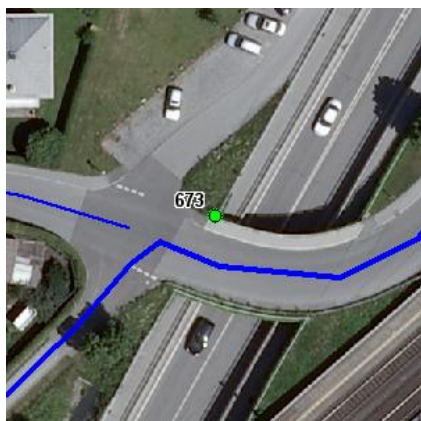
Tafelnummer:	2.673.R4
Richtungspfeil:	Rechts
Fernziel Text:	Dornbirn
Fernziel Km:	11
Fernziel Pikto 1 :	Nicht Definiert
Fernziel Pikto 2:	Nicht Definiert

Routen Pikto 1:	2 - Dörfer Städte Route
Routen Pikto 2:	Nicht Definiert
Nahziel Text:	Hohenems
Nahziel Km:	3,5
Nahziel Pikto 1 :	Nicht Definiert
Nahziel Pikto 2:	Nicht Definiert

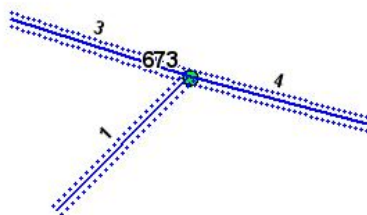
Anmerkung:

## Montage

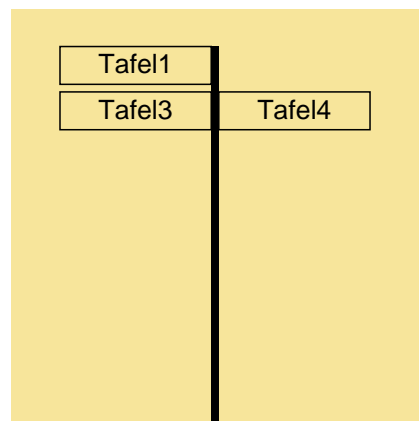
Lageskizze:



Montageskizze:



Tafelanordnung:



## Befestigungsmaterial

Material	Stk.
NOVAL III. 60	1
NOVAL I. 60	1

Montagedatum:	
Nachbestellung Datum:	
Unterschrift:	