

Standort

Nummer:	2.379.R	X Koordinate:	-50509.3
Gemeinde:	Altach	Y Koordinate:	246412
Zuständigkeit:	Altach	Grundstücksnummer:	92101-2843/2

Steher

Befestigung:	Bestehender Steher
Montagehöhe:	250
Steher DN:	Nicht Definiert
Steher L:	Nicht Definiert
Anmerkung zur Montage:	

Tafeln

Tafel 1

Größe: 400x200 Montageart: Fahne (zweiseitig)

Tafelnummer:	2.379.R1	Routen Pikto 1:	2 - Dörfer Städte Route
Richtungspfeil:	Rechts	Routen Pikto 2:	Nicht Definiert

Anmerkung:

Tafel 3

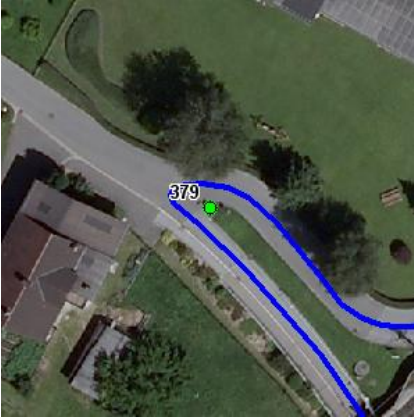
Größe: 400x200 Montageart: Fahne (zweiseitig)

Tafelnummer:	2.379.R3	Routen Pikto 1:	2 - Dörfer Städte Route
Richtungspfeil:	Rechts	Routen Pikto 2:	Nicht Definiert


Anmerkung:

Montage

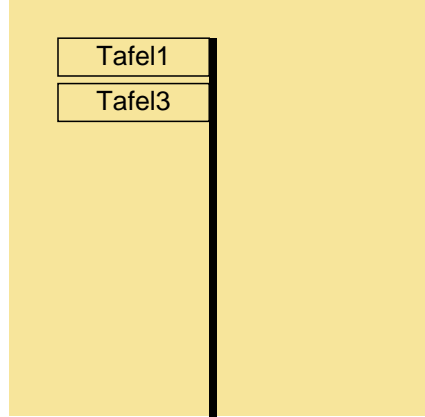
Lageskizze:



Montageskizze:



Tafelanordnung:



Befestigungsmaterial

Material	Stk.
NOVAL I. SB	2

Montagedatum:	
Nachbestellung Datum:	
Unterschrift:	