

Standort

Nummer:	1.559.R	X Koordinate:	-36516.3
Gemeinde:	Alberschwende	Y Koordinate:	257880.8
Zuständigkeit:	Alberschwende	Grundstücksnummer:	91101-2959/1

Steher

Befestigung:	Neuer Steher
Montagehöhe:	250
Steher DN:	76mm
Steher L:	350cm
Anmerkung zur Montage:	

Tafeln

Tafel 1

Größe: 900x200 Montageart: Fahne (zweiseitig)

Tafelnummer:	1.559.R1	Routen Pikto 1:	3 - Bregenzerwald Route
Richtungspfeil:	Links	Routen Pikto 2:	Nicht Definiert
Fernziel Text:	Bregenz	Nahziel Text:	Buch
Fernziel Km:	18	Nahziel Km:	5,8
Fernziel Pikto 1 :	Nicht Definiert	Nahziel Pikto 1 :	Nicht Definiert
Fernziel Pikto 2:	Nicht Definiert	Nahziel Pikto 2:	Nicht Definiert

Anmerkung:

Tafel 3

Größe: 900x200 Montageart: Fahne (zweiseitig)

Tafelnummer:	1.559.R3	Routen Pikto 1:	Nicht Definiert
Richtungspfeil:	Links	Routen Pikto 2:	Nicht Definiert
Fernziel Text:	Alberschwende	Nahziel Text:	Nicht Definiert
Fernziel Km:	2,5	Nahziel Km:	
Fernziel Pikto 1 :	Ortszentrum	Nahziel Pikto 1 :	Nicht Definiert
Fernziel Pikto 2:	Nicht Definiert	Nahziel Pikto 2:	Nicht Definiert

Anmerkung:

Tafel 6

Größe: 900x200 Montageart: Fahne (einseitig)

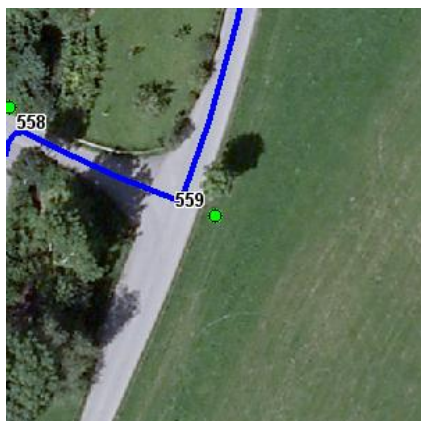
Tafelnummer:	1.559.R6
Richtungspfeil:	Links
Fernziel Text:	Bezau
Fernziel Km:	24
Fernziel Pikto 1 :	Nicht Definiert
Fernziel Pikto 2:	Nicht Definiert

Routen Pikto 1:	3 - Bregenzerwald Route
Routen Pikto 2:	Nicht Definiert
Nahziel Text:	Egg
Nahziel Km:	11
Nahziel Pikto 1 :	Nicht Definiert
Nahziel Pikto 2:	Nicht Definiert

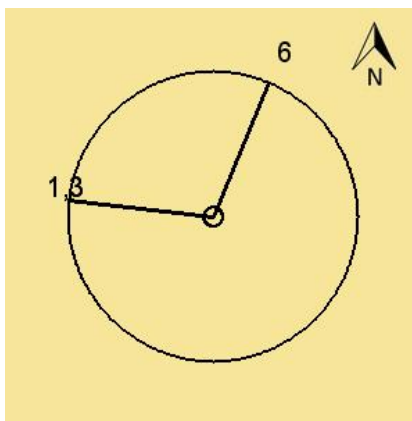
Anmerkung:

Montage

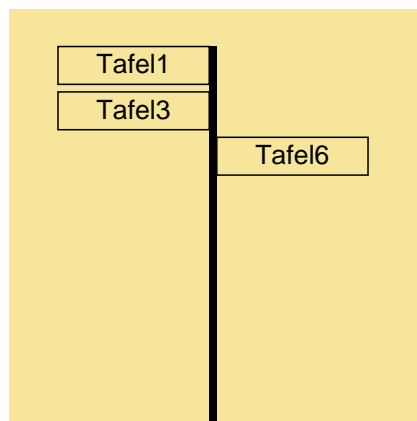
Lageskizze:



Montageskizze:



Tafelanordnung:



Befestigungsmaterial

Material	Stk.
NOVAL I. SB	3

Montagedatum:	
Nachbestellung Datum:	
Unterschrift:	