Radverkehrswegweisung Standortblatt 1.557.R

Standort

Nummer:	1.557.R		X Koordinate:	-36959.4
Gemeinde:	Alberschwende		Y Koordinate:	257796.3
Zuständigkeit:	Alberschwende		Grundstücksnummer:	91101-3033/2

Steher

Befestigung:	Bestehender Steher
Montagehöhe:	250
Steher DN:	Nicht Definiert
Steher L:	Nicht Definiert
Anmerkung zur Montage:	

Tafeln

Tafel 1

Größe: 200x400 Montageart: Fahne (zweiseitig)

Tafelnummer:	1.557.R1		Routen Pikto 1:	3 - Bregenzerwald Route
Richtungspfeil:	Gerade		Routen Pikto 2:	Nicht Definiert

Anmerkung:

Montage

Lageskizze:



Montageskizze:

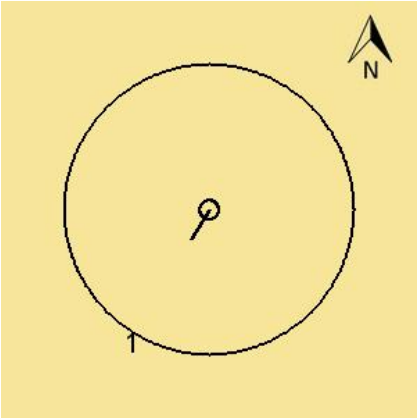

Tafelanordnung:

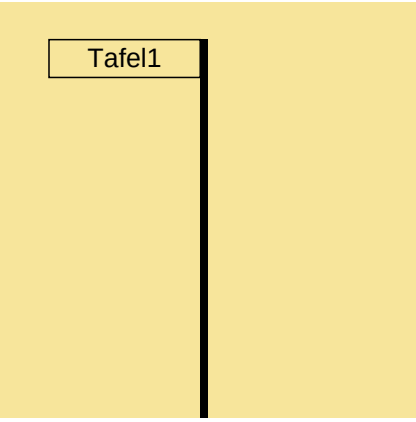

Befestigungsmaterial

Material	Stk.

Radverkehrswegweisung Standortblatt 1.557.R

HKU-Lasche	1

Montagedatum:	
Nachbestellung Datum:	
Unterschrift:	