Radverkehrswegweisung Standortblatt 1.555.R

Standort

Nummer:	1.555.R		X Koordinate:	-37490.4
Gemeinde:	Alberschwende		Y Koordinate:	257968.3
Zuständigkeit:	Land		Grundstücksnummer:	91101-1900/2

Steher

Befestigung:	Neuer Steher
Montagehöhe:	250
Steher DN:	76mm
Steher L:	400cm
Anmerkung zur Montage:	

Tafeln

Tafel 1

Größe: 900x200 Montageart: Fahne (zweiseitig)

Tafelnummer:	1.555.R1		Routen Pikto 1:	3 - Bregenzerwald Route
Richtungspfeil:	Rechts		Routen Pikto 2:	Nicht Definiert
Fernziel Text:	Bregenz		Nahziel Text:	Buch
Fernziel Km:	16		Nahziel Km:	4,6
Fernziel Pikto 1 :	Nicht Definiert		Nahziel Pikto 1 :	Nicht Definiert
Fernziel Pikto 2:	Nicht Definiert		Nahziel Pikto 2:	Nicht Definiert

Anmerkung:

Tafel 2

Größe: 900x200 Montageart: Fahne (zweiseitig)

Tafelnummer:	1.555.R2		Routen Pikto 1:	3 - Bregenzerwald Route
Richtungspfeil:	Links		Routen Pikto 2:	Nicht Definiert
Fernziel Text:	Bezau		Nahziel Text:	Egg
Fernziel Km:	25		Nahziel Km:	12
Fernziel Pikto 1 :	Nicht Definiert		Nahziel Pikto 1 :	Nicht Definiert
Fernziel Pikto 2:	Nicht Definiert		Nahziel Pikto 2:	Nicht Definiert

Anmerkung:

Radverkehrswegweisung Standortblatt 1.555.R

Tafel 3

Größe: 900x200 Montageart: Fahne (zweiseitig)

Tafelnummer:	1.555.R3
Richtungspfeil:	Links
Fernziel Text:	Alberschwende
Fernziel Km:	1,3
Fernziel Pikto 1 :	Ortszentrum
Fernziel Pikto 2:	Nicht Definiert

Routen Pikto 1:	Nicht Definiert
Routen Pikto 2:	Nicht Definiert
Nahziel Text:	Nicht Definiert
Nahziel Km:	
Nahziel Pikto 1 :	Nicht Definiert
Nahziel Pikto 2:	Nicht Definiert

Anmerkung:

Montage

Lageskizze:



Montageskizze:

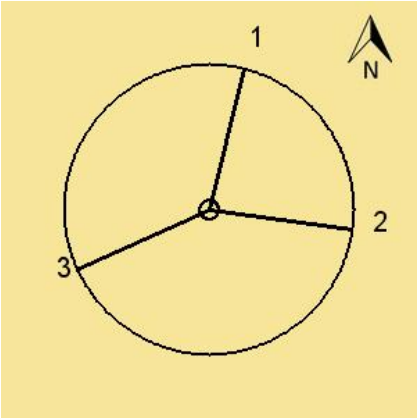

Tafelanordnung:

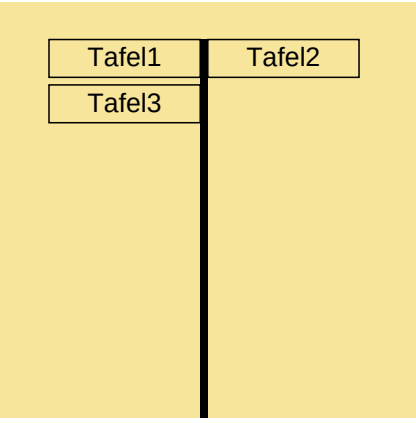

Befestigungsmaterial

Material	Stk.
NOVAL I. SB	3

Montagedatum:	
Nachbestellung Datum:	
Unterschrift:	