

Standort

Nummer:	1.553.R	X Koordinate:	-37657.5
Gemeinde:	Alberschwende	Y Koordinate:	259381.6
Zuständigkeit:	Land	Grundstücksnummer:	91101-5040

Steher

Befestigung:	Neuer Steher
Montagehöhe:	250
Steher DN:	60mm
Steher L:	350cm
Anmerkung zur Montage:	

Tafeln

Tafel 1

Größe: 900x200 Montageart: Fahne (einseitig)

Tafelnummer:	1.553.R1	Routen Pikto 1:	3 - Bregenzerwald Route
Richtungspfeil:	Rechts	Routen Pikto 2:	Nicht Definiert
Fernziel Text:	Bregenz	Nahziel Text:	Buch
Fernziel Km:	14	Nahziel Km:	2,2
Fernziel Pikto 1 :	Nicht Definiert	Nahziel Pikto 1 :	Nicht Definiert
Fernziel Pikto 2:	Nicht Definiert	Nahziel Pikto 2:	Nicht Definiert

Anmerkung:

Tafel 2

Größe: 900x200 Montageart: Fahne (einseitig)

Tafelnummer:	1.553.R2	Routen Pikto 1:	3 - Bregenzerwald Route
Richtungspfeil:	Links	Routen Pikto 2:	Nicht Definiert
Fernziel Text:	Bezau	Nahziel Text:	Egg
Fernziel Km:	27	Nahziel Km:	15
Fernziel Pikto 1 :	Nicht Definiert	Nahziel Pikto 1 :	Nicht Definiert
Fernziel Pikto 2:	Nicht Definiert	Nahziel Pikto 2:	Nicht Definiert

Anmerkung:

Tafel 4

Größe: 900x200 Montageart: Fahne (einseitig)

Tafelnummer:	1.553.R4
Richtungspfeil:	Links
Fernziel Text:	Alberschwende
Fernziel Km:	3,6
Fernziel Pikto 1 :	Ortszentrum
Fernziel Pikto 2:	Nicht Definiert

Routen Pikto 1:	3 - Bregenzerwald Route
Routen Pikto 2:	Nicht Definiert
Nahziel Text:	Nicht Definiert
Nahziel Km:	
Nahziel Pikto 1 :	Nicht Definiert
Nahziel Pikto 2:	Nicht Definiert

Anmerkung:

Tafel 5

Größe: 200x400 Montageart: Fahne (zweiseitig)

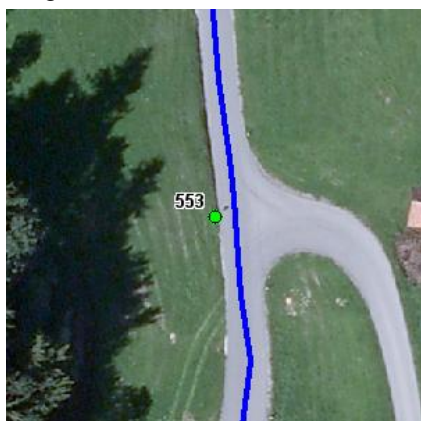
Tafelnummer:	1.553.R5
Richtungspfeil:	Gerade

Routen Pikto 1:	3 - Bregenzerwald Route
Routen Pikto 2:	Nicht Definiert

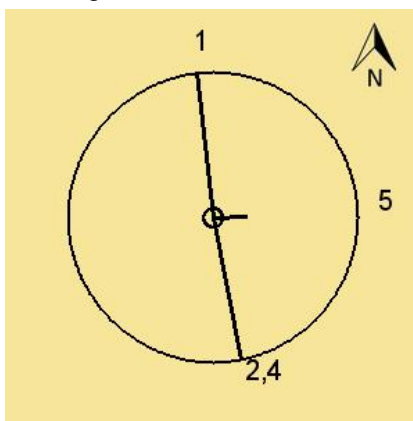
Anmerkung:

Montage

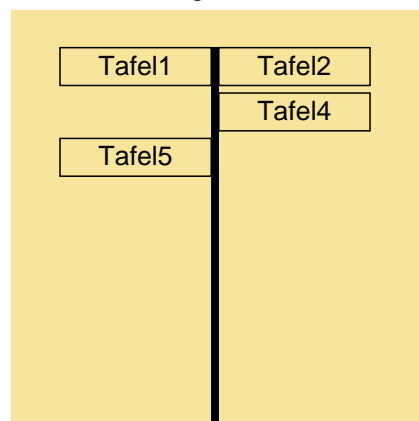
Lageskizze:



Montageskizze:



Tafelanordnung:



Befestigungsmaterial

Material	Stk.
HKU-Lasche	1
NOVAL I. SB	3

Montagedatum:	
Nachbestellung Datum:	
Unterschrift:	