


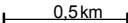


-  Biotope
-  Großraumbiotope

Biotopinventar Vorarlberg
Gemeinde Brand

 **Vorarlberg**
Abt. IVe - Umweltschutz

Stand: 07.10.2009
Ausgabe: 08.01.2010
Zl.: IVe - 111.20

M 1:30.500  0,5km

Politische Grenzen: BEV, Wien Quelle: VOGIS - Daten
Abb.: Gauß-Krüger (3° breite Meridianstreifen), M28 (östl. v. Ferro), Ellipsoid: Bessel 1841